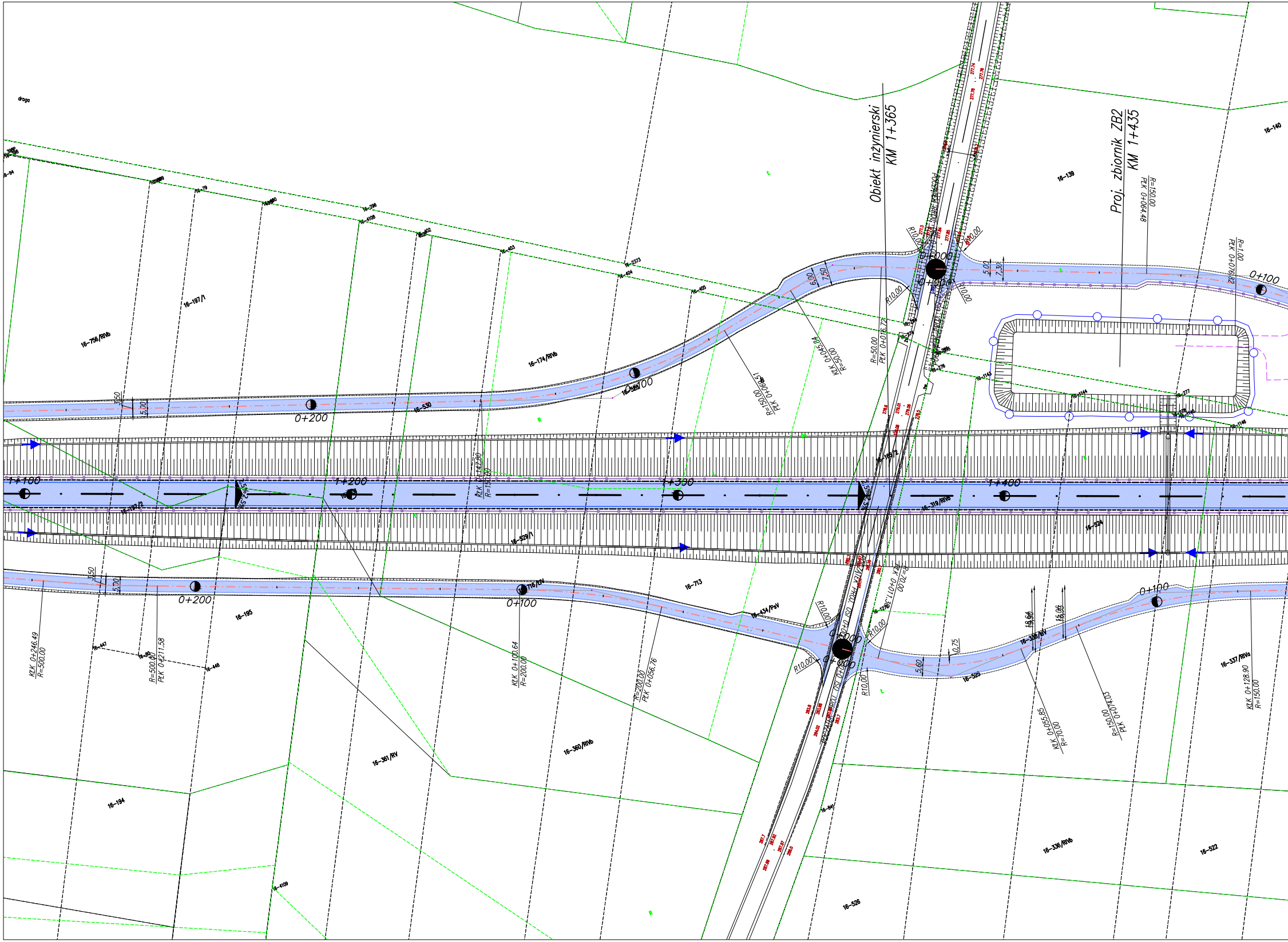
droga
Obiekt inżynierski
KM 1+365
Proj. zbiornik ZB2
KM 1+435
R=150.00
PŁK 0+064.48
R=1.00
PŁK 0+076.32
0+100
0+000
R10.00
5.00
7.30
6.00
7.50
R=50.00
PŁK 0+016.72
KŁK 0+045.94
R=50.00
R=50.00
PŁK 0+006.1
0+100
0+200
3.50
5.00
1+100
1+200
1+300
1+400
KŁK 0+147.80
R=150.00
0+200
0+100
3.50
5.70
KŁK 0+246.49
R=500.00
R=500.00
PŁK 0+211.58
KŁK 0+100.64
R=200.00
R=200.00
PŁK 0+056.76
R10.00
5.60
0.75
18.64
15.66
KŁK 0+055.85
R=70.00
R=150.00
PŁK 0+074.03
KŁK 0+128.90
R=150.00
16-139
16-140
16-197/1
16-756/RIVb
16-174/RIVb
16-530
16-192/2
16-529/1
16-713
16-434/PsV
16-195
16-194
16-361/RV
16-360/RIVb
16-319/RIVb
16-524
16-338/RV
16-337/RIVa
16-336/RIVb
16-522
16-526
16-1143
16-1144
16-1145
16-1146
16-277
16-276
16-4109
16-447
16-448
16-403
16-404
16-405
16-2373
16-79
16-4108
16-94
16-195/2

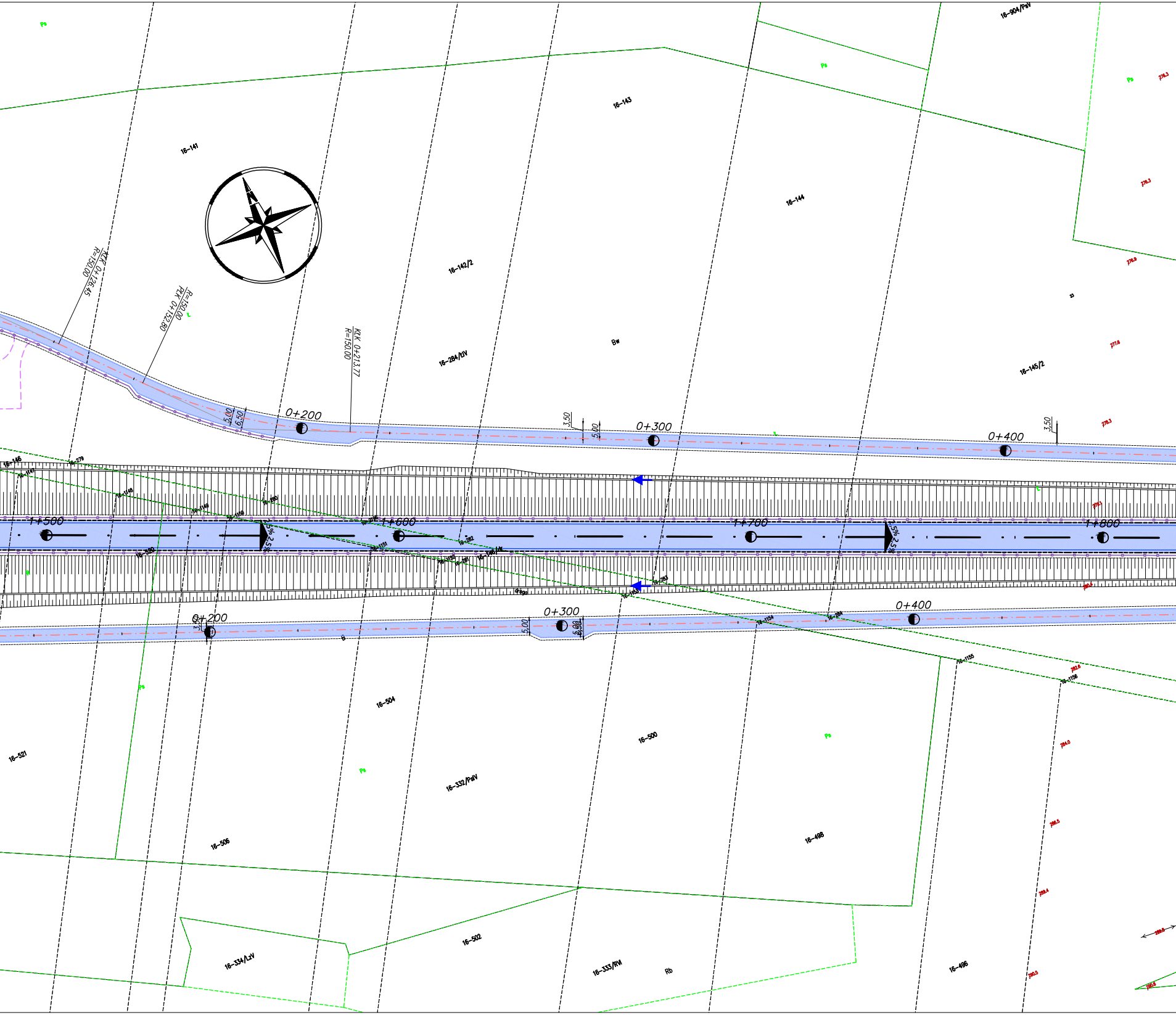
16-904/PsV
16-143
16-141
16-144
16-142/2
KŁK 0+126.45
R=150.00
PŁK 0+152.80
R=150.00
KŁK 0+213.77
R=150.00
16-284/ŁIV
Bw
16-145/2
5.00
6.50
0+200
3.50
5.00
0+300
0+400
3.50
16-146
16-279
16-1147
16-1148
16-1149
16-1150
16-280
16-2196
1+500
1+600
1+700
1+800
2.5%
2.5%
16-320
16-1151
16-282
16-1152
16-281
16-146/dr
16-283
16-1153
droga
0+200
3.50
5.00
0+300
5.00
0+400
16-1154
16-284
16-1155
16-1156
16-521
16-504
16-500
16-332/PsV
16-506
16-498
16-502
16-334/ŁzV
16-333/RIV
Rb
16-496
Ps

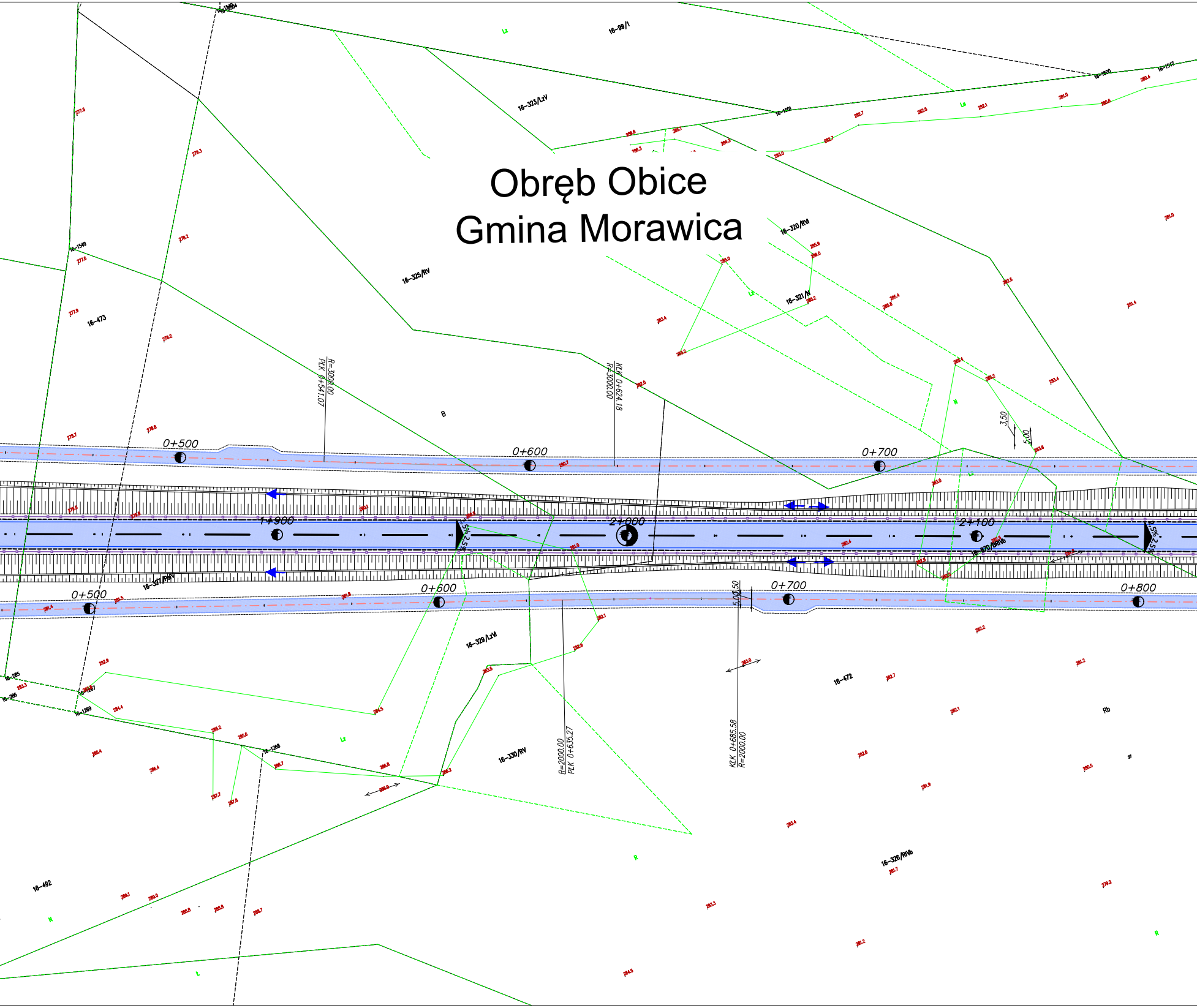
Obręb Obice
Gmina Morawica
16-99/1
16-323/LzV
16-320/RVI
16-321/N
16-325/RV
16-473
16-1549
16-1600
16-1601
16-327/PsIV
16-329/LzVI
16-330/RV
16-472
16-326/RIVb
16-492
16-285
16-286
16-1268
16-1269
16-370/BRIVb
R=3000,00
PŁK 0+541,07
KłK 0+624,18
R=3000,00
R=2000,00
PŁK 0+635,27
KłK 0+685,58
R=2000,00
0+500
0+600
0+700
0+800
1+900
2+000
2+100
3,50
5,00
2,5%
Lz
Ls
N
B
R
Rb
L

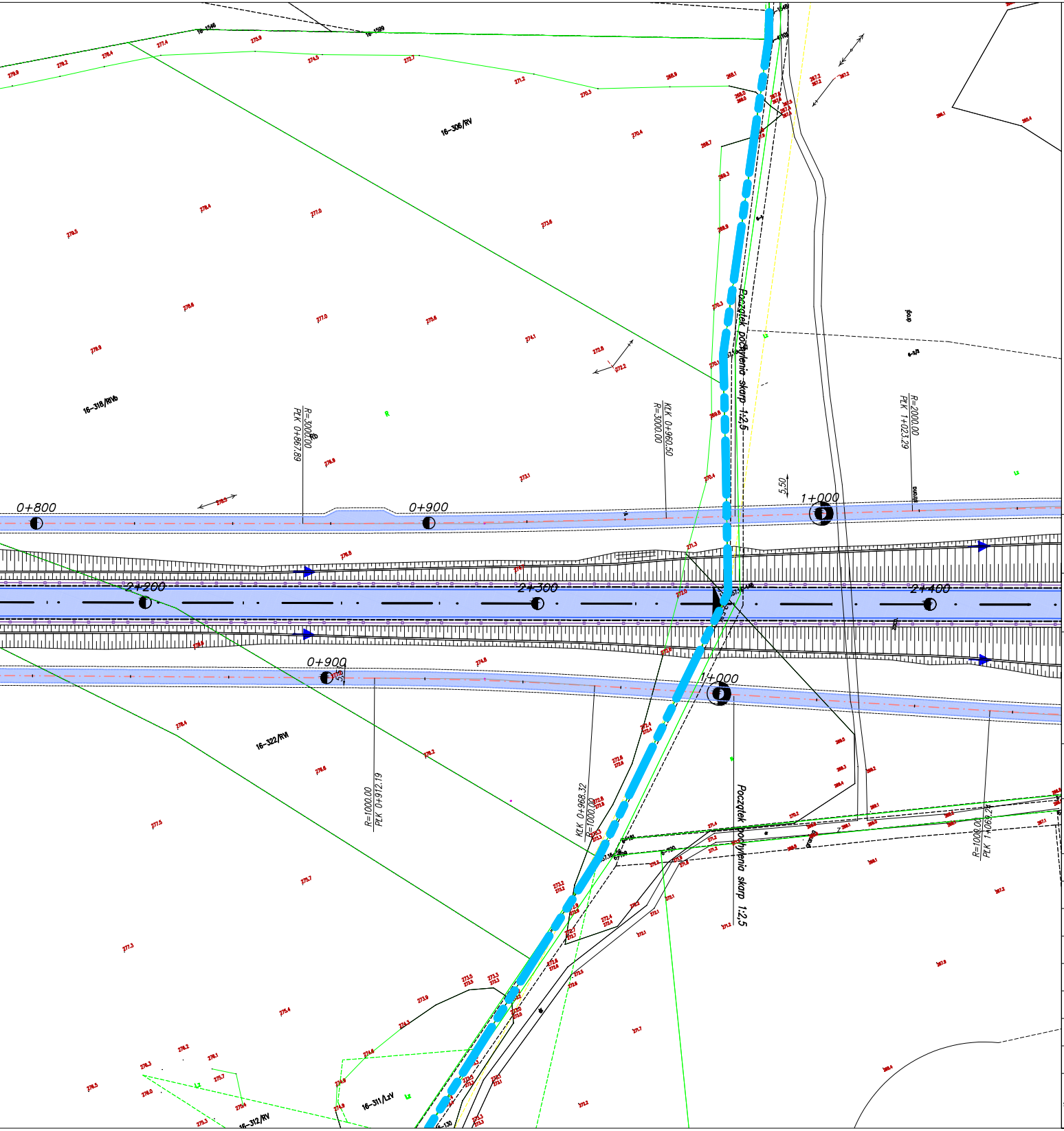
0+800
0+900
1+000
2+200
2+300
2+400
0+900
1+000
R=3000.00
PLK 0+867.89
KLK 0+960.50
R=3000.00
R=2000.00
PLK 1+023.29
5.50
Początek pochylenia skarp 1:2,5
R=1000.00
PLK 0+912.19
KLK 0+968.32
R=1000.00
R=1000.00
PLK 1+063.2
Początek pochylenia skarp 1:2,5
16-306/RV
16-318/RIVb
16-322/RVI
16-311/LzV
16-312/RV

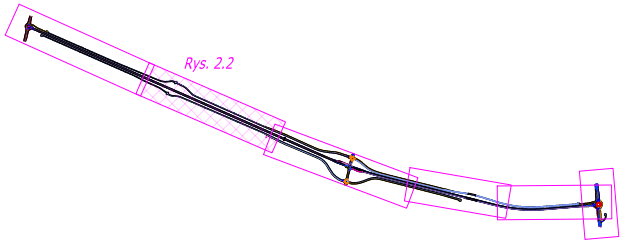

Inwestor:

Świętokrzyski Zarząd Dróg Wojewódzkich w Kielcach
ul. Jana Pawła II nr 72
25-602 Kielce

Jednostka projektowa:

Promost Consulting Sp. z o.o. Sp.k.
ul. Jana Niemierskiego 4
35-307 Rzeszów

Nazwa zamierzenia budowlanego:

Koncepcja programowo - przestrzenna wraz z uzyskaniem decyzji środowiskowej dla zadania pn: "Budowa drogi wojewódzkiej w miejscowości Obice, łączącej drogę krajową nr 73 z drogą wojewódzką nr 766"

Nazwa części opracowania:

KONCEPCJA PROGRAMOWO - PRZESTRZENNA

Tytuł rysunku:

Plan sytuacyjny - wariant 1A

Funkcja:	Imię i Nazwisko:	Nr uprawnień:	Podpis:
BRANŻA DROGOWA			
Projektant:	mgr inż. Andrzej Kasprzyk	SWK/0148/POOD/06	
Opracowujący:	mgr inż. Justyna Choszczyk	-	
Opracowujący:	mgr inż. Agnieszka Głuch		
Opracowujący:	mgr inż. Urszula Baran		
Opracowujący:	mgr inż. Karol Grabka		
Sprawdzający:	mgr inż. Marta Kolankowska	SWK/0135/PBD/22	

Nr umowy:	Skala:	Data:	Stadium:	Branża:	Nr rysunku:
ŚZDW.N-WZ.223.24.104.2023.WR z dn. 08.08.2023 r.	1:1000	10.2024	KPP	DRO	2.2